

Załącznik nr 1 do Programu Funkcjonalno-Użytkowego

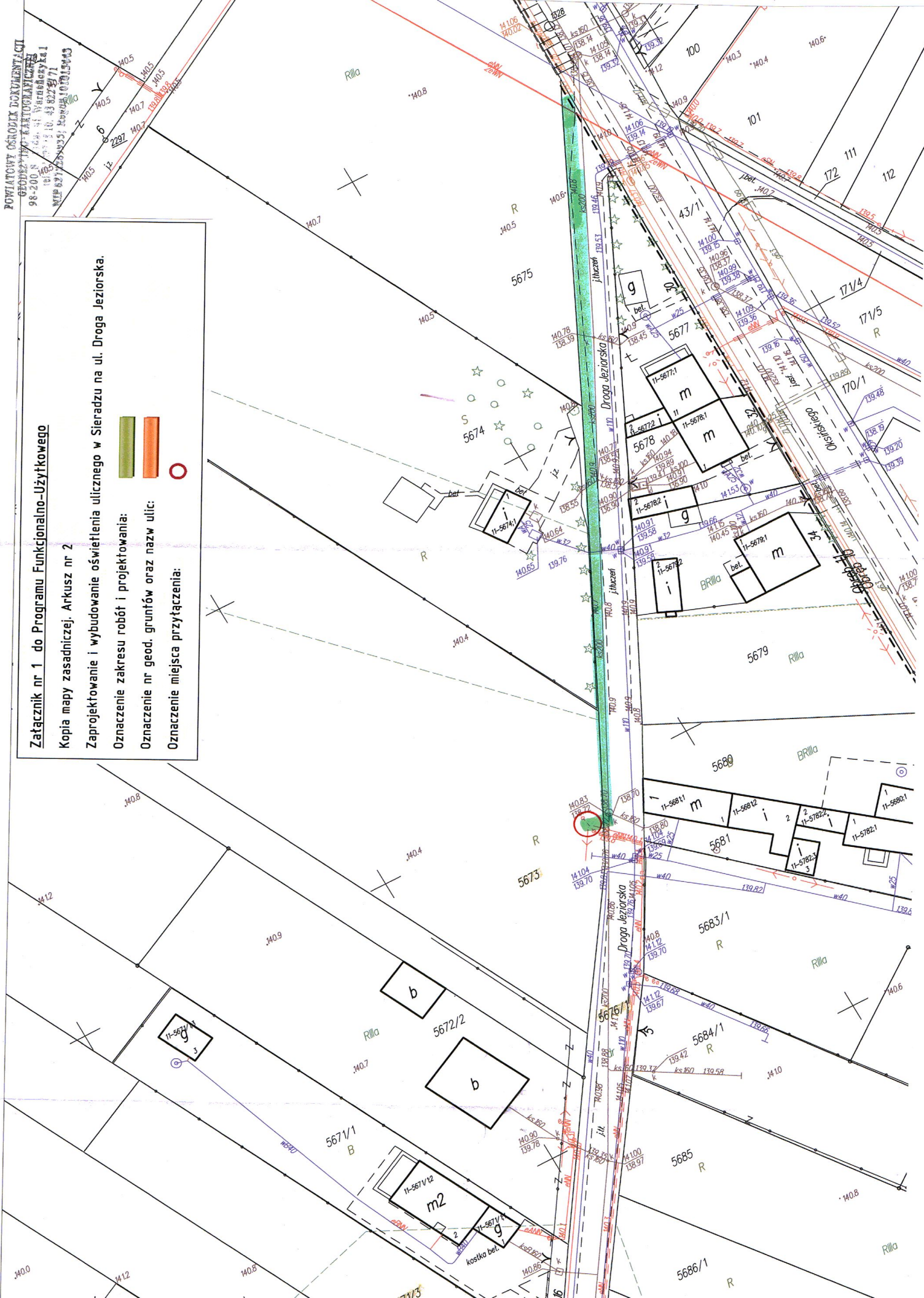
Kopia mapy zasadniczej. Arkusz nr 2

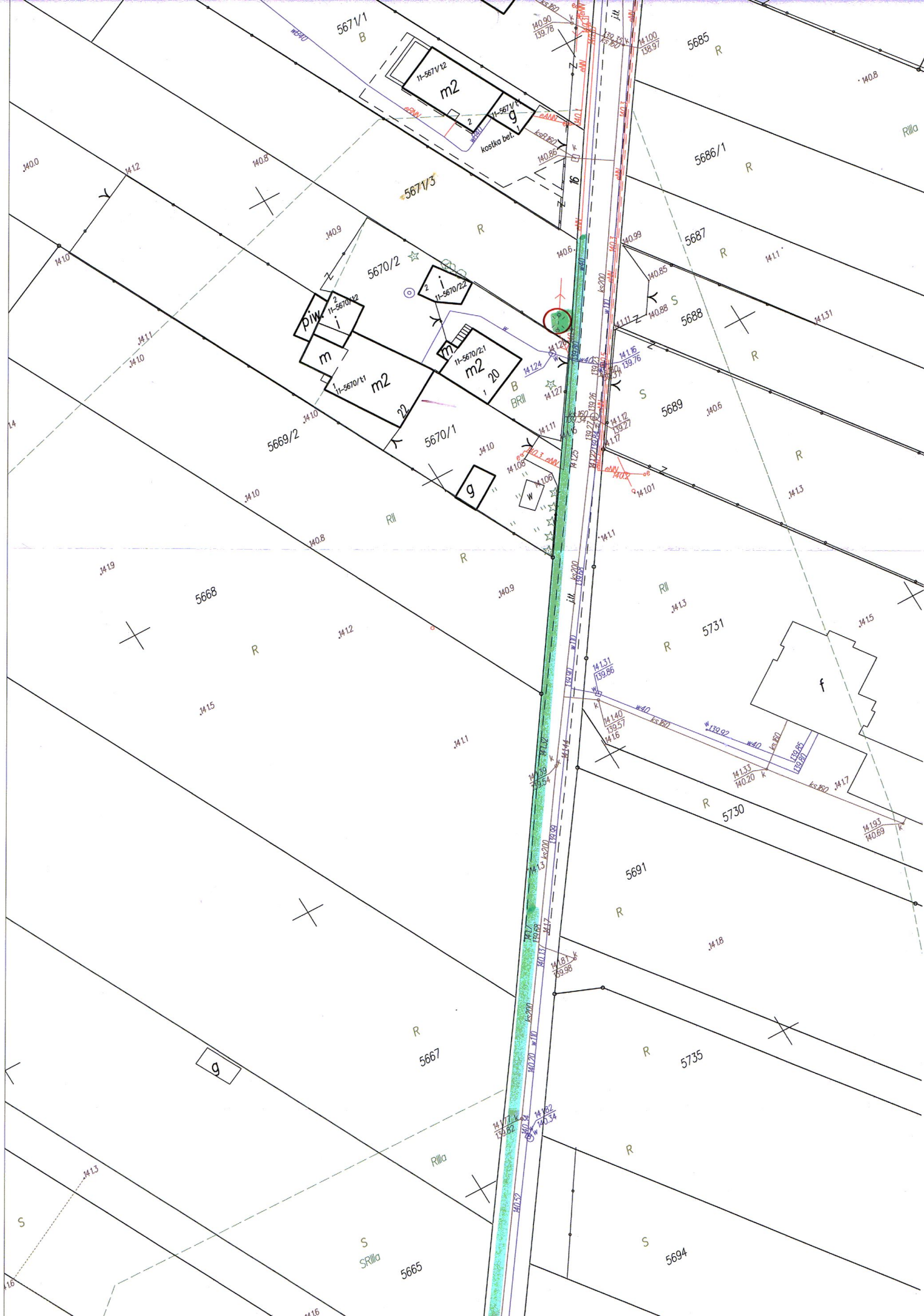
Zaprojektowanie i wybudowanie oświetlenia ulicznego w Sieradzu na ul. Droga Jeziorska.

Oznaczenie zakresu robót i projektowania:

Oznaczenie nr geod. gruntów oraz nazw ulic:

Oznaczenie miejsca przyłączenia:

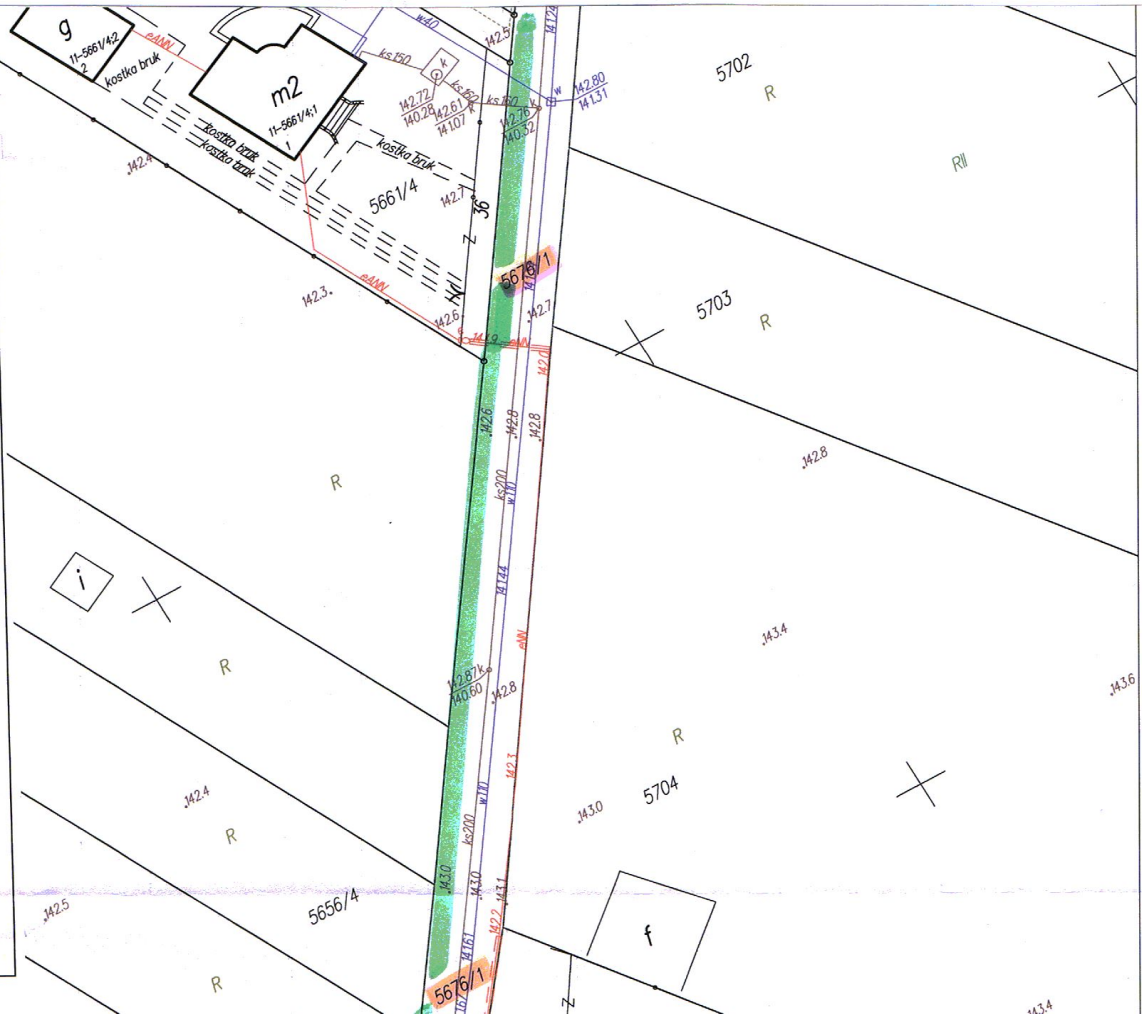




POWIATOWY OŚRODEK DOKUMENTACJI
 GEODEZYJNO-KARTOGRAFICZNEJ
 98-200 Sieradz, ul. Worniczyńska 1
 tel. 43 827 15 10, 43 822 57 71
 NIP 6222389923, REGON 101918443

Załącznik nr 1 do Programu Funkcjonalno-Użytkowego

- Kopia mapy zasadniczej. Arkusz nr 1
- Zaprojektowanie i wybudowanie oświetlenia ulicznego w Sieradzu na ul. Droga Jeziorska.
- Oznaczenie zakresu robót i projektowania:
- Oznaczenie nr geod. gruntów oraz nazw ulic:
- Oznaczenie miejsca przyłączenia:



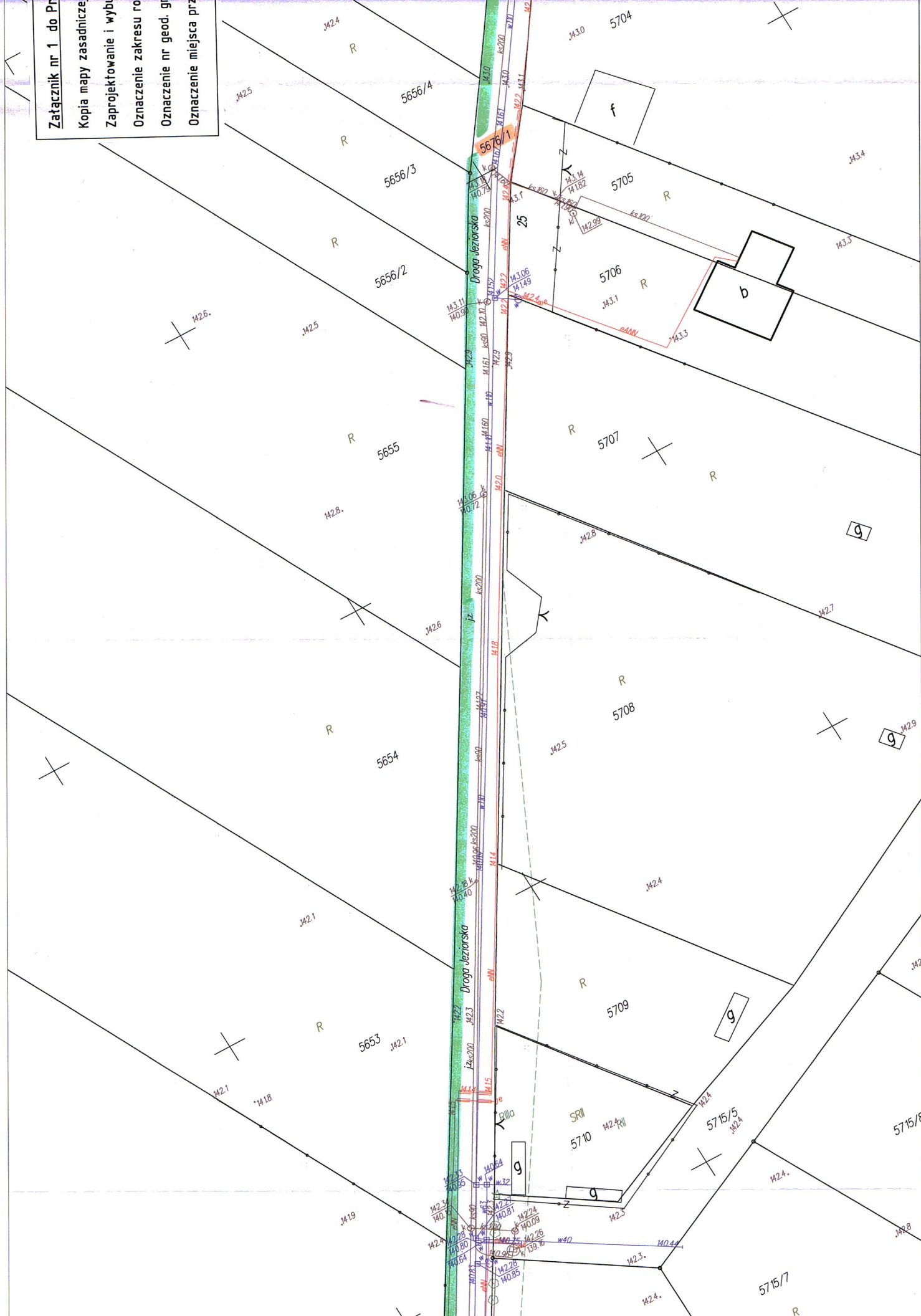
MAPA DO CELÓW OPINIODAWCZYCH
 Skala: 1:500

Miasto Sieradz, ark.2 (2)
 Obręb: 11, dz.5676/1

Organ prowadzący państwowy zasób geodezyjny i kartograficzny	
STAROSTA SIERADZKI	
Nazwa materiału zasobu	kopia mapy zasadniczej
Identyfikator ewidencyjny materiału zasobu	P.1014.2014.
Data wykonania kopii	24.01.2017
Imię, nazwisko i podpis osoby reprezentującej organ	Z up. STAROSTY Dariusz Śmichura Kierownik

Poświadczam się zgodność niniejszej kopii z treścią materiału państwowego zasobu geodezyjnego i kartograficznego

Załącznik nr 1 do Pr
Kopia mapy zasadniczej
Zaprojektowanie i wybo
Oznaczenie zakresu ro
Oznaczenie nr geod. g
Oznaczenie miejsca przr





MAPA DO CELÓW OPINIODAWCZYCH
Skala: 1:500

Miasto Sieradz, ark. 1 (2)
Obręb : 11, dz. 5676/1

Poddawca się zgodności niniejszej kopii z treścią materiału państwowego zasobu geodezyjnego i kartograficznego	
Organ prowadzący państwowy zasób geodezyjny i kartograficzny	STAROSTA SIERADZKI
Nazwa materiału zasobu	kopia mapy zasadniczej
Identyfikator endorcyjny materiału zasobu	P.1014.2014.
Data wydania kopii	24.01.2017
Linia, nazwisko i podpis osoby reprezentującej organ	Z up. S. SIERADZKI Dariusz Śmiałowski (Kartownik)