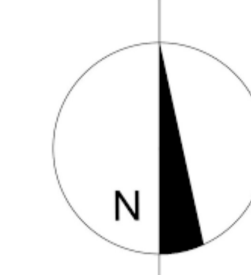




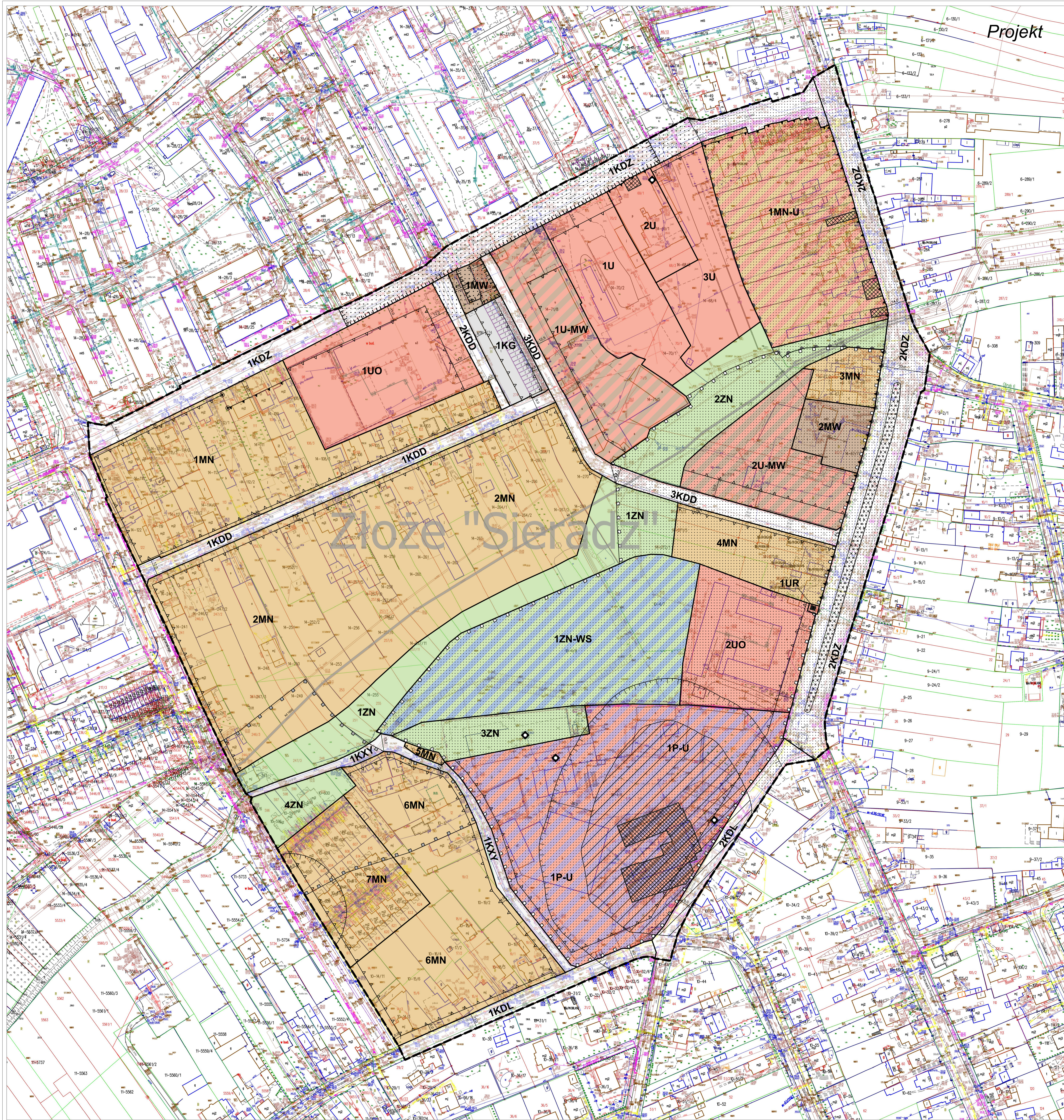
MIEJSCOWY PLAN ZAGOSPODAROWANIA PRZESTRZENNEGO DLA OBSZARU POŁOŻONEGO W REJONIE ULIC: TARGOWA, KRAKOWSKIE PRZEDMIEŚCIE, OKSIŃSKIEGO, KRASAWNA I ŻEROMSKIEGO

0 50 100 150 m

SKALA 1:1000



Załącznik Nr 1
do Uchwały Nr ... / ... / 2023
Rady Miejskiej w Sieradzu
z dnia 2023 r.



Projekt

LEGENDA

OZNACZENIA OBOWIĄZUJĄCE

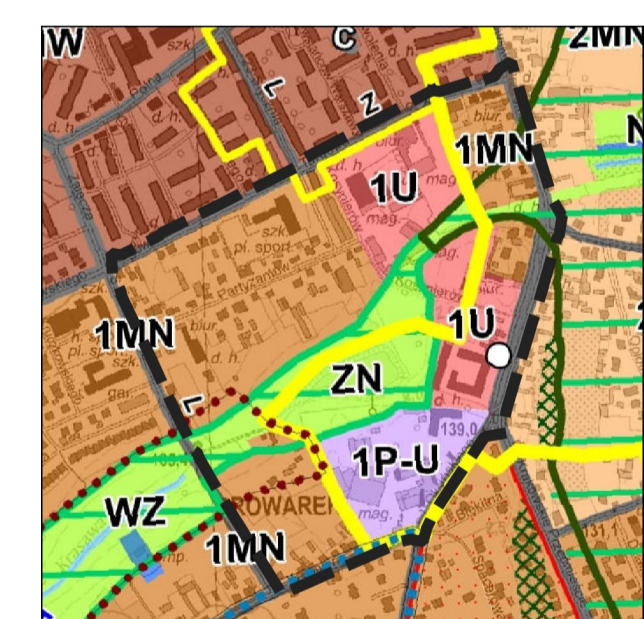
- GRANICA OBSZARU OBJĘTEGO PLANEM
- LINIA ROZGRANICZAJĄCA TERENY O RÓŻNYM PRZEZNACZENIU LUB RÓŻNYCH ZASADACH ZAGOSPODAROWANIA
- OBOWIĄZUJĄCA LINIA ZABUDOWY
- NIEPRZEKAZALNA LINIA ZABUDOWY
- MIEJSCE KOŃCA LINII ZABUDOWY
- OBIEKT WPISANY DO REJESTRU ZABYTKÓW
- OBIEKT UJĘTY W GMINNEJ EWIDENCJI ZABYTKÓW
- OBSZAR PRZEDŁOKACYJNEJ OSADY TARGOWEJ TZW. POŚWIĘTA GÓRKA LUB WÓJTOSTWO, WPISANY DO GMINNEJ EWIDENCJI ZABYTKÓW
- OBSZAR PRZEDMIEŚCIA KRAKOWSKIEGO, WPISANY DO GMINNEJ EWIDENCJI ZABYTKÓW
- OBSZAR ZABUDOWY MIESZKALNEJ Z PIERWSZEJ POŁOWY XX W. - OSIEDLE POWSTAŃCÓW WARSZAWY, WPISANY DO GMINNEJ EWIDENCJI ZABYTKÓW
- STREFA "B" OGRANICZONEJ OCHRONY KONSERWATORSKIEJ
- STREFA "C" OCHRONY ZACHOWANYCH ELEMENTÓW ZABYTKOWYCH
- GRANICA STREFY OCHRONY KRAJOBRAZU NATURALNEGO
- GRANICA STREFY OCHRONY ARCHEOLOGICZNEJ
- STANOWISKO ARCHEOLOGICZNE
- UJĘCIE WÓD PODZIEMNYCH
- SKARPA WRAZ Z ZIELENIĄ
- MN TEREN ZABUDOWY MIESZKANIOWEJ JEDNORODZINNEJ
- MW TEREN ZABUDOWY MIESZKANIOWEJ WIELORODZINNEJ
- MN-U TEREN ZABUDOWY MIESZKANIOWEJ JEDNORODZINNEJ I USŁUGOWEJ
- U-MW TEREN ZABUDOWY USŁUGOWEJ I MIESZKANIOWEJ WIELORODZINNEJ
- UO TEREN ZABUDOWY USŁUGOWEJ Z ZAKRESU USŁUG OŚWIATY, EDUKACJI I WYCHOWANIA
- UR TEREN ZABUDOWY USŁUGOWEJ Z ZAKRESU USŁUG KULTURY RELIGIJNEGO
- U TEREN ZABUDOWY USŁUGOWEJ
- P-U TEREN ZABUDOWY PRODUKCYJNO-USŁUGOWEJ
- ZN TEREN ZIELI NIJSKIEJ
- ZN-WS TEREN ZIELI NIJSKIEJ I WÓD POWIERZCHNIOWYCH ŚRÓDLĄDOWYCH
- KG TEREN GARAŻY
- TEREN DRÓG PUBLICZNYCH (ZBIORCZA, LOKALNA, DOJAZDOWA)
- KXY CIĄG PIESZO-JEZDNY
- WYMIAROWANIE (m)

OZNACZENIA INFORMACYJNE

- ISTNIEJĄCA KANALIZACJA DESZCZOWA
- ZŁOŻE WÓD TERMALNYCH "SIERADZ" (CAŁY OBSZAR PLANU JEST W ZASIĘGU TEGO ZŁOŻA)

WYRYS ZE ZMIANY STUDIUM UWARUNKOWAŃ I KIERUNKÓW ZAGOSPODAROWANIA PRZESTRZENNEGO MIASTA SIERADZA PRZYJĘTEGO UCHWAŁĄ NR VI/41/2019 RADY MIEJSKIEJ W SIERADZU Z DNIA 28 LUTEGO 2019 R.

Granica obszaru objętego planem



OZNACZENIA

- Tereny zabudowy mieszkaniowej jednorodzinnej
- Tereny zabudowy mieszkaniowej wielorodzinnej
- Tereny zabudowy mieszkaniowej jednorodzinnej i usługowej
- Tereny zabudowy usługowej i mieszkaniowej wielorodzinnej
- Tereny zabudowy usługowej z zakresu usług oświaty, edukacji i wychowania
- Tereny zabudowy usługowej z zakresu usług kultury religijnej
- Tereny zabudowy usługowej
- Tereny zabudowy produkcyjno-usługowej
- Tereny zieleni niskiej
- Tereny zieleni niskiej i wód powierzchniowych śródlądowych
- Tereny garaży
- Tereny dróg publicznych (zbiorcza, lokalna, dojazdowa)
- Ciągi pieszo-jezdne
- Wymiarowanie (m)
- Istniejąca kanalizacja deszczowa
- Złoże wód termalnych "Sieradz" (cały obszar planu jest w zasięgu tego złoża)

URZĄD MIASTA SIERADZA
REFERAT ARCHITEKTURY I PLANOWANIA PRZESTRZENNEGO

ZESPÓŁ AUTORSKI:
mgr inż. arch. Renata Strzałkowska
mgr Wiesława Łowandowska
mgr Małgorzata Gozdalik
mgr Iwona Pudelek