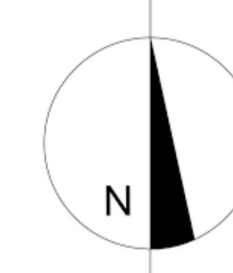




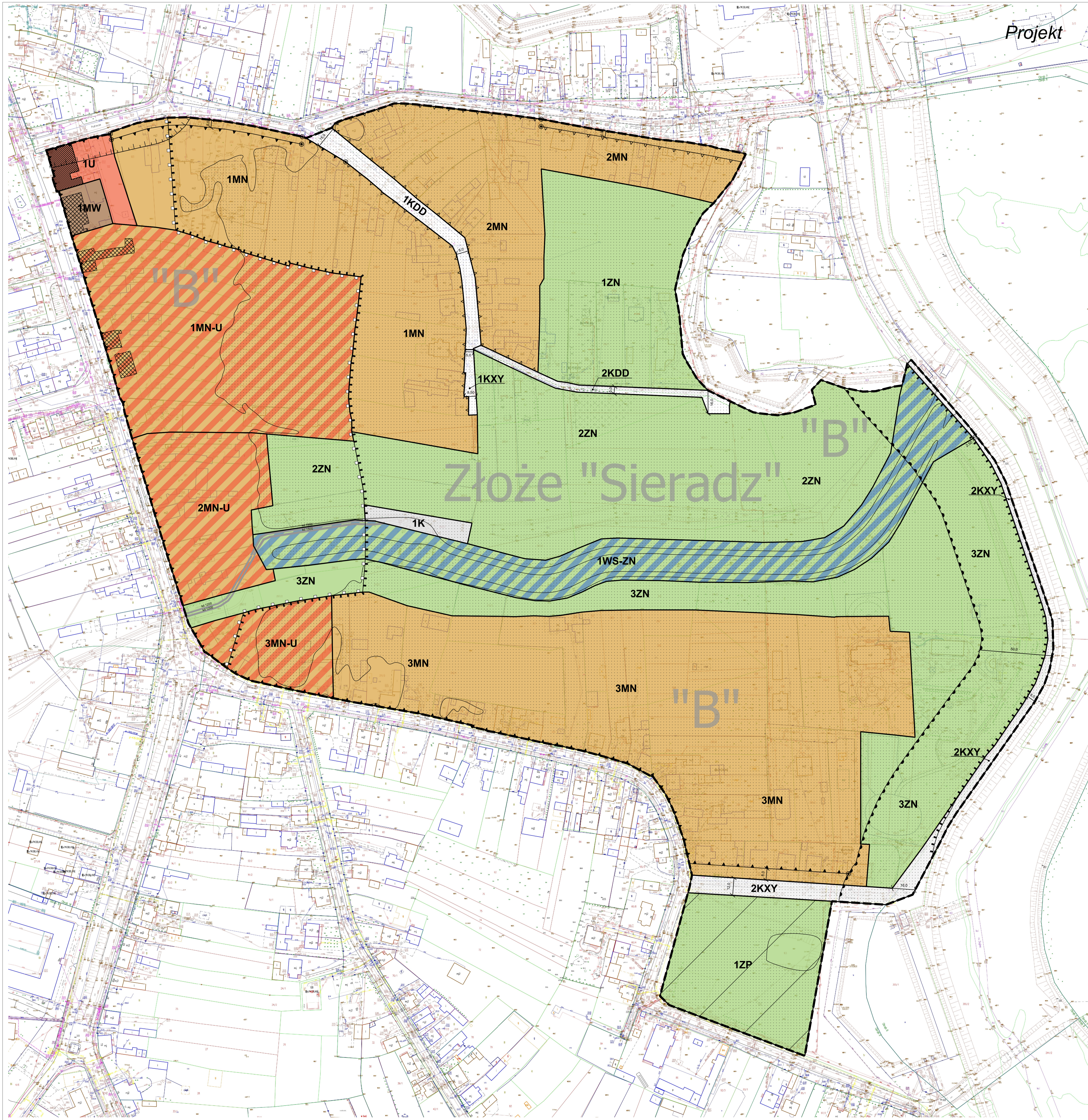
MIEJSCOWY PLAN ZAGOSPODAROWANIA PRZESTRZENNEGO DLA OBSZARU POŁOŻONEGO W REJONIE ULIC: PODRZECZE, PODZAMCZE, WIERZBOWA I KRAKOWSKIE PRZEDMIEŚCIE W SIERADZU



SKALA 1:1000



Załącznik Nr 1
do Uchwały Nr ... / ... / 2024
Rady Miejskiej w Sieradzu
z dnia2024 r.



LEGENDA

OZNACZENIA OBOWIĄZUJĄCE

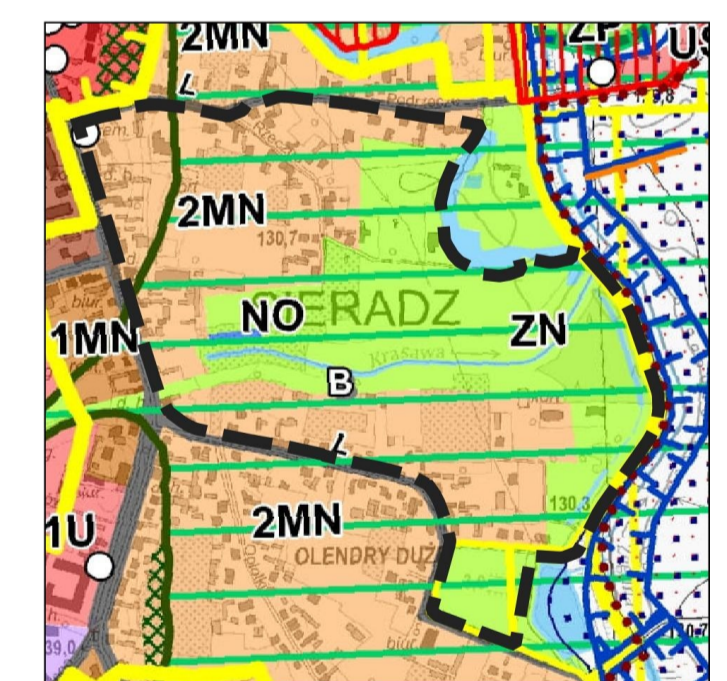
- GRANICA OBSZARU OBJĘTEGO PLANEM
- LINIA ROZGRANICZAJĄCA TERENY O RÓŻNYM PRZEZNACZENIU LUB RÓŻNYCH ZASADACH ZAGOSPODAROWANIA
- OBOWIĄZUJĄCA LINIA ZABUDOWY
- NIEPRZEKACZALNA LINIA ZABUDOWY
- MIEJSCE KOŃCA LUB ZMIANY LINII ZABUDOWY
- OBIEKT WPISANY DO REJESTRU ZABYTKÓW
- OBIEKT UJĘTY W GMINNEJ EWIDENCJI ZABYTKÓW
- OBZAR PRZEDMIEŚCIA KRAKOWSKIEGO WPISANY DO GMINNEJ EWIDENCJI ZABYTKÓW
- OBZAR OSADNICTWA PRZEDMIEŚCIEGO O CHRONOLOGII NOWOŻYTNEJ WPISANY DO GMINNEJ EWIDENCJI ZABYTKÓW
- GRANICA STREFY OCHRONY ARCHEOLOGICZNEJ
- "B" STREFA "B" OGRANICZONEJ OCHRONY KONSERWATORSKIEJ (CAŁY OBSZAR PLANU)
- STREFA "E" OCHRONY WIDOKOWEJ
- GRANICA STREFY OCHRONY WAŁU PRZECIWPÓDZIOWEGO
- MN TEREN ZABUDOWY MIESZKANIOWEJ JEDNORODZINNEJ
- MW TEREN ZABUDOWY MIESZKANIOWEJ WIEŁORODZINNEJ
- MN-U TEREN ZABUDOWY MIESZKANIOWEJ JEDNORODZINNEJ LUB USŁUGOWEJ
- U TEREN ZABUDOWY USŁUGOWEJ
- ZP TEREN ZIELENI PARKOWEJ
- ZN TEREN ZIELENI NISKIEJ
- WS-ZN TEREN WÓD POWIERZCHNIOWYCH ŚRÓDLĄDOWYCH I ZIELENI NISKIEJ
- K TEREN INFRASTRUKTURY TECHNICZNEJ - KANALIZACJA
- KDD TEREN DRÓG PUBLICZNYCH (DOJAZDOWA)
- KXY TEREN CIĄGU PIESZO-JEZDNEGO
- WYMIAROWANIE (m)

OZNACZENIA INFORMACYJNE

- OBZAR NARAŻONY NA ZALANIE W PRZYPADKU ZNISZCZENIA LUB USZKODZENIA WAŁU PRZECIWPÓDZIOWEGO
- ZŁOŻE WÓD TERMALNYCH "SIERADZ" (CAŁY OBSZAR PLANU JEST W ZASIĘGU TEGO ZŁOŻA)
- ISTNIEJĄCA KANALIZACJA DESZCZOWA

WYRYS ZE ZMIANY STUDIUM UWARUNKOWAŃ I KIERUNKÓW ZAGOSPODAROWANIA PRZESTRZENNEGO MIASTA SIERADZA PRZYJĘTEGO UCHWAŁĄ NR VI/41/2019 RADY MIEJSKIEJ W SIERADZU Z DNIA 28 LUTEGO 2019 R.

Granica obszaru objętego planem



OZNACZENIA

- KIERUNKI ROZWOJU PRZESTRZENNEGO MIASTA
- TERENY ZABUDOWY MIESZKANIOWEJ JEDNORODZINNEJ
- TERENY ZABUDOWY MIESZKANIOWEJ WIEŁORODZINNEJ
- TERENY ZABUDOWY MIESZKANIOWEJ JEDNORODZINNEJ LUB USŁUGOWEJ
- TERENY ZABUDOWY USŁUGOWEJ
- TERENY ZIELENI PARKOWEJ
- TERENY ZIELENI NISKIEJ
- TERENY WÓD POWIERZCHNIOWYCH ŚRÓDLĄDOWYCH I ZIELENI NISKIEJ
- TERENY INFRASTRUKTURY TECHNICZNEJ - KANALIZACJA
- TERENY DRÓG PUBLICZNYCH (DOJAZDOWA)
- TERENY CIĄGU PIESZO-JEZDNEGO
- WYMIAROWANIE (m)

URZĄD MIASTA SIERADZA
REFERAT ARCHITEKTURY I PLANOWANIA PRZESTRZENNEGO

ZESPÓŁ AUTORSKI:
mgr inż. arch. Renata Strzałkowska
mgr Wiesława Lewandowska
mgr Małgorzata Gozdalik
mgr Iwona Pudełek