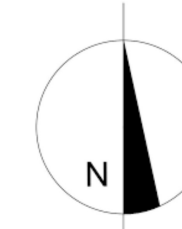
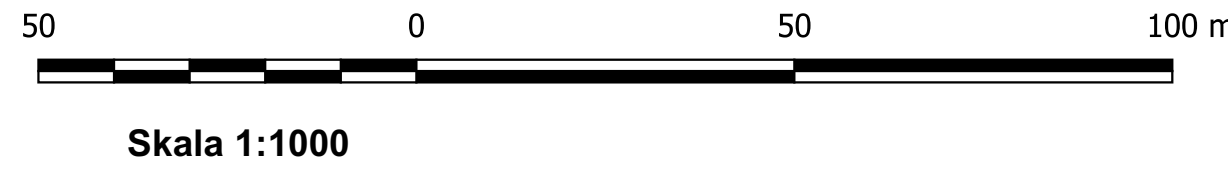
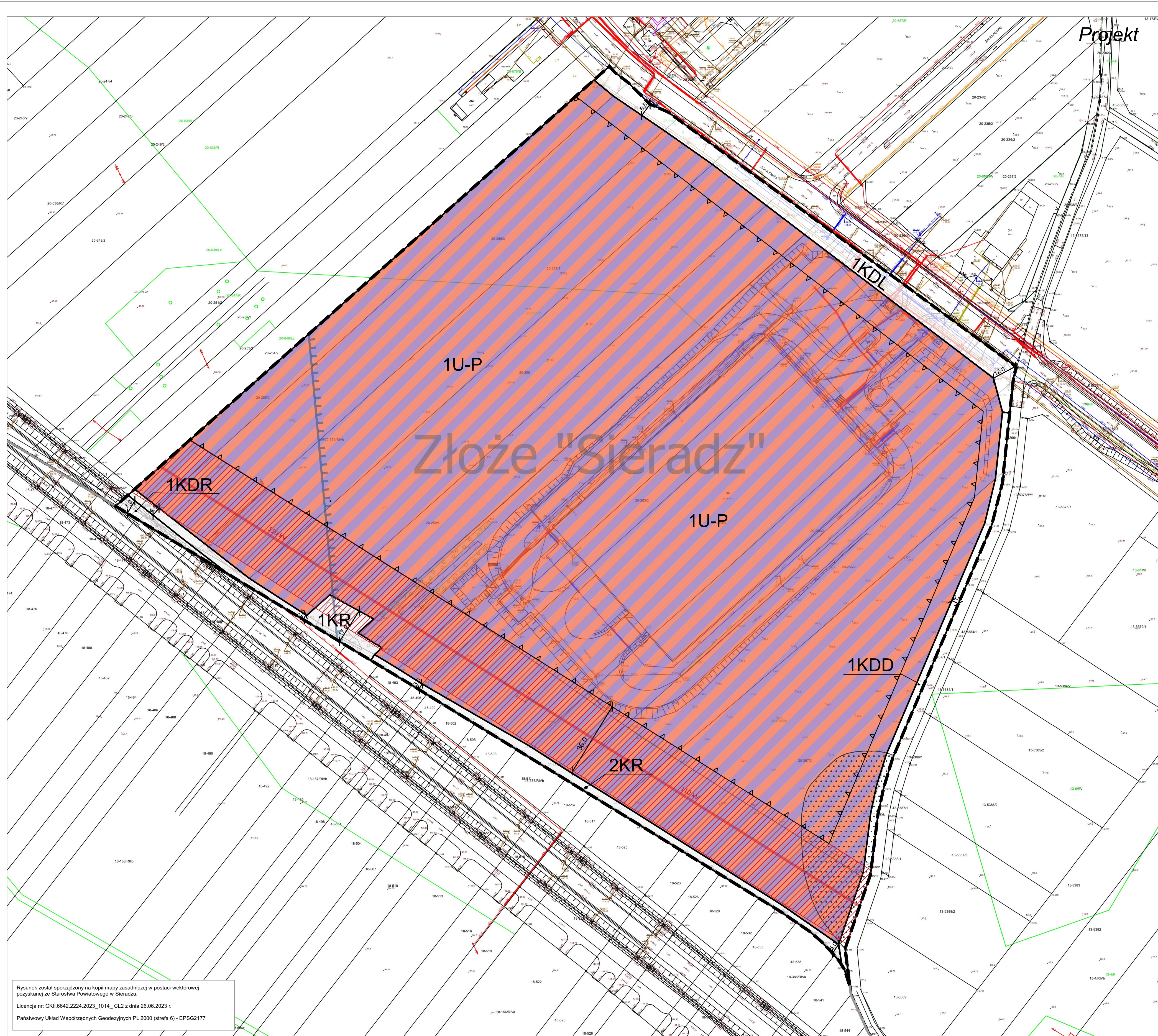


MIEJSCOWY PLAN ZAGOSPODAROWANIA PRZESTRZENNEGO DLA OBSZARU POŁOŻONEGO W SIERADZU OD REJONU ULIC: GÓRKA KŁOCKA I ARMII KRAJOWEJ DO GRANICY ADMINISTRACYJNEJ MIASTA



Załącznik Nr 1
do Uchwały Nr .../.../2024
Rady Miejskiej w Sieradzu
z dnia 2024 r.



LEGENDA

OZNACZENIA OBOWIĄZUJĄCE PLANU

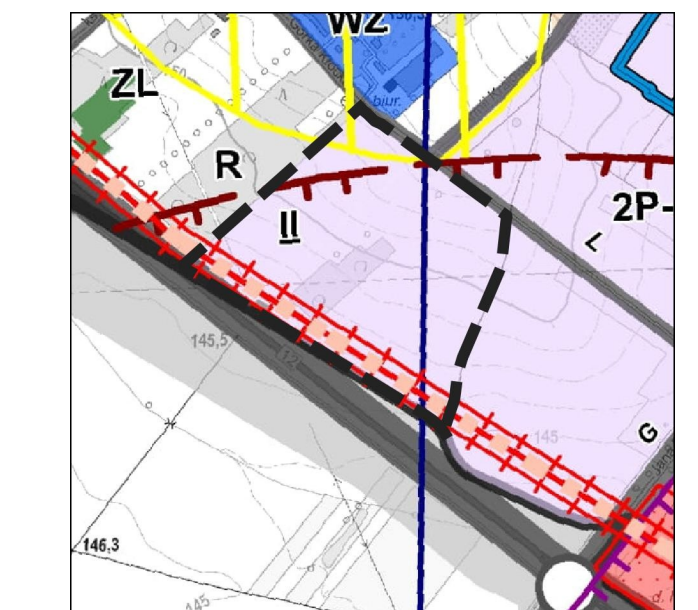
- GRANICA OBSZARU OBJĘTEGO PLANEM
- LINIA ROZGRANICZAJĄCA TERENY O RÓŻNYM PRZEZNACZENIU LUB RÓŻNYCH ZASADACH ZAGOSPODAROWANIA
- NIEPRZEKACZALNA LINIA ZABUDOWY
- STANOWISKO ARCHEOLOGICZNE (nowożytne)
- STREFA OGRANICZONEGO UŻYTKOWANIA OD NAWIETRZNEJ LINII ELEKTROENERGETYCZNEJ 110 kV
- U-P TEREN USŁUG LUB PRODUKCJI
- KDR TEREN DROGI GŁÓWNEJ RUCHU PRZYSPIESZONEGO
- KDL TEREN DROGI LOKALNEJ
- KDD TEREN DROGI DOJAZDOWEJ
- KR TEREN KOMUNIKACJI DROGOWEJ WEWNĘTRZNEJ
- WYMIAROWANIE (m)

OZNACZENIA INFORMACYJNE PLANU

- GRANICA ADMINISTRACYJNA GMINY
- ZASIĘG GŁÓWNEGO ZBIORNIKA WÓD PODZIEMNYCH NR 312 "SIERADZ"
- ZŁOŻE WÓD TERMALNYCH "SIERADZ" (cały obszar planu jest w zasięgu złoża)
- LINIA ELEKTROENERGETYCZNA 110 kV

WYRYS ZE ZMIANY STUDIUM UWARUNKOWAŃ I KIERUNKÓW ZAGOSPODAROWANIA PRZESTRZENNEGO MIASTA SIERADZA PRZYJĘTEGO UCHWAŁĄ NR VII/12/2019 RADY MIEJSKIEJ W SIERADZU Z DNIA 28 LUTEGO 2019 R.

OZNACZENIA



- GRANICA OBSZARU OBJĘTEGO PLANEM
- LINIA ROZGRANICZAJĄCA TERENY O RÓŻNYM PRZEZNACZENIU LUB RÓŻNYCH ZASADACH ZAGOSPODAROWANIA
- NIEPRZEKACZALNA LINIA ZABUDOWY
- STANOWISKO ARCHEOLOGICZNE (nowożytne)
- STREFA OGRANICZONEGO UŻYTKOWANIA OD NAWIETRZNEJ LINII ELEKTROENERGETYCZNEJ 110 kV
- U-P TEREN USŁUG LUB PRODUKCJI
- KDR TEREN DROGI GŁÓWNEJ RUCHU PRZYSPIESZONEGO
- KDL TEREN DROGI LOKALNEJ
- KDD TEREN DROGI DOJAZDOWEJ
- KR TEREN KOMUNIKACJI DROGOWEJ WEWNĘTRZNEJ
- WYMIAROWANIE (m)

URZĄD MIASTA SIERADZA
REFERAT ARCHITEKTURY I PLANOWANIA PRZESTRZENNEGO

ZESPÓŁ AUTORSKI:
mgr inż. arch. Renata Strzałkowska
mgr Wiesława Lewandowska
mgr Małgorzata Gozdalik
mgr Inna Pudełek