




























LEGENDA

OZNACZENIA OBOWIĄZUJĄCE

	GRANICA OBSZARU OBJĘTEGO PLANEM
	LINIA ROZGRANICZAJĄCA TERENY O RÓŻNYM PRZEZNACZENIU LUB RÓŻNYCH ZASADACH ZAGOSPODAROWANIA
	OBOWIĄZUJĄCA LINIA ZABUDOWY
	NIEPRZEKRACZALNA LINIA ZABUDOWY
	MIEJSCE KOŃCA LUB ZMIANY LINII ZABUDOWY
	OBIEKT WPISANY DO REJESTRU ZABYTKÓW
	OBIEKT WJĘTY W GMINNEJ EWIDENCJI ZABYTKÓW
	OBSZAR PRZEDMIEŚCIA KRAKOWSKIEGO WPISANY DO GMINNEJ EWIDENCJI ZABYTKÓW
	OBSZAR OSADNICTWA PRZEDMIEJSKIEGO O CHRONOLOGII NOWOŻYTNEJ WPISANY DO GMINNEJ EWIDENCJI ZABYTKÓW
	GRANICA STREPY OCHRONY ARCHEOLOGICZNEJ
	STREFA "B" OGRANICZONEJ OCHRONY KONSERWATORSKIEJ (CAŁY OBSZAR PLANU)
	STREFA "E" OCHRONY WIDOKOWEJ
	GRANICA STREPY OCHRONY WAŁU PRZECIWPOWODZIOWEGO
	TEREN ZABUDOWY MIESZKANIOWEJ JEDNORODZINNEJ
	TEREN ZABUDOWY MIESZKANIOWEJ WIELORODZINNEJ
	TEREN ZABUDOWY MIESZKANIOWEJ JEDNORODZINNEJ LUB USŁUGOWEJ
	TEREN ZABUDOWY USŁUGOWEJ
	TEREN ZIELENI PARKOWEJ
	TEREN ZIELENI NISKIEJ
	TEREN WÓD POWIERZCHNIOWYCH ŚRÓDLĄDOWYCH I ZIELENI NISKIEJ
	TEREN INFRASTRUKTURY TECHNICZNEJ - KANALIZACJA
	TEREN DRÓG PUBLICZNYCH (DOJAZDOWA)
	TEREN CIĄGU PIESZO-JEZDNEGO
	WYMIAROWANIE (m)

OZNACZENIA INFORMACYJNE

	OBSZAR NARAŻONY NA ZALANIE W PRZYPADKU ZNISZCZENIA LUB USZKODZENIA WAŁU PRZECIWPOWODZIOWEGO
	ZŁOŻE WÓD TERMALNYCH "SIERADZ" (CAŁY OBSZAR PLANU JEST W ZASIĘGU TEGO ZŁOŻA)
	ISTNIEJĄCA KANALIZACJA DESZCZOWA