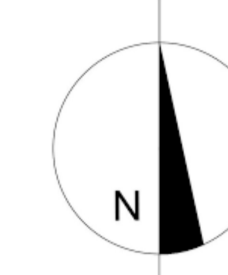




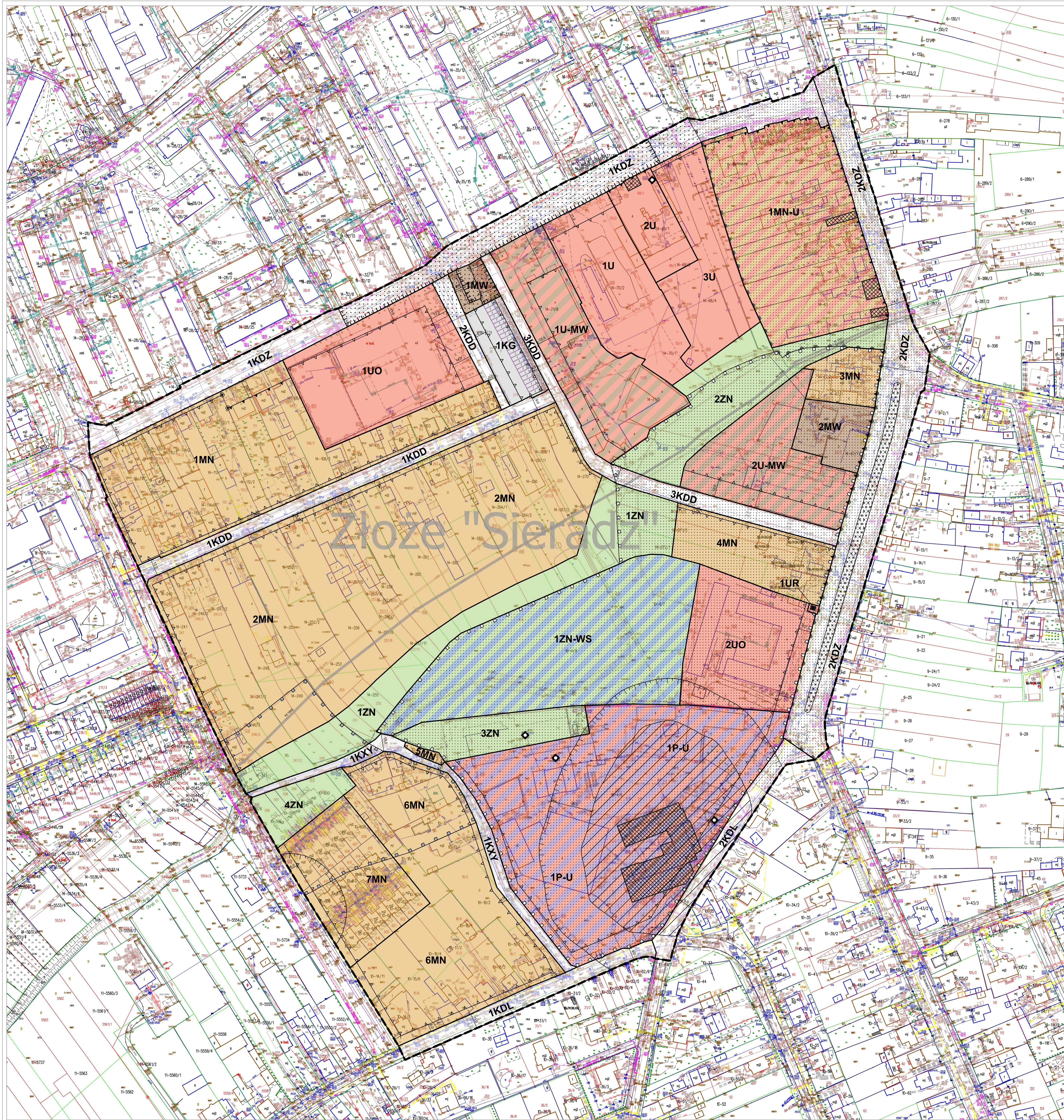
# MIEJSCOWY PLAN ZAGOSPODAROWANIA PRZESTRZENNEGO DLA OBSZARU POŁOŻONEGO W REJONIE ULIC: TARGOWA, KRAKOWSKIE PRZEDMIEŚCIE, OKSIŃSKIEGO, KRASAWNA I ŻEROMSKIEGO W SIERADZU

50 0 50 100 150 m

SKALA 1:1000



Załącznik Nr 1  
do Uchwały Nr IV/37/2024  
Rady Miejskiej w Sieradzu  
z dnia 27 czerwca 2024 r.



## LEGENDA

### OZNACZENIA OBOWIĄZUJĄCE

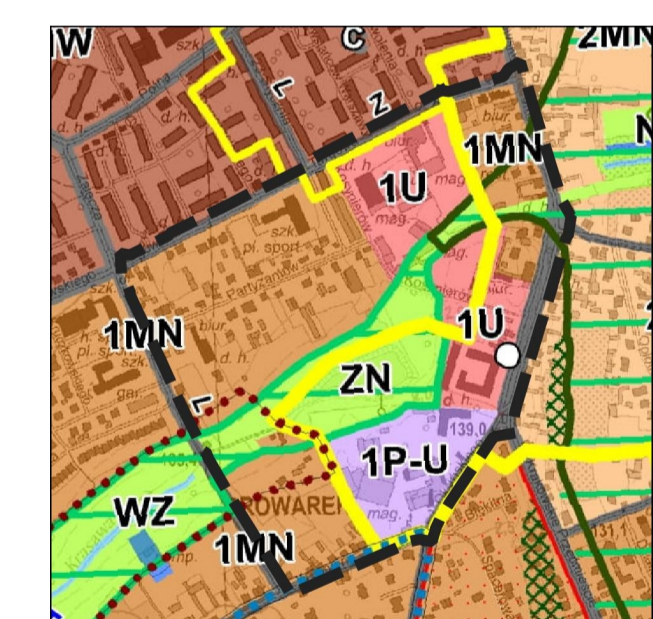
- GRANICA OBSZARU OBJĘTEGO PLANEM
- LINIA ROZGRANICZAJĄCA TERENY O RÓŻNYM PRZEZNACZENIU LUB RÓŻNYCH ZASADACH ZAGOSPODAROWANIA
- OBOWIĄZUJĄCA LINIA ZABUDOWY
- NIEPRZEKRACZALNA LINIA ZABUDOWY
- MIEJSCE KOŃCA LINII ZABUDOWY
- OBIEKT WPISANY DO REJESTRU ZABYTKÓW
- OBIEKT UJĘTY W GMINNEJ EWIDENCJI ZABYTKÓW
- OBZAR PRZEDŁOKACYJNEJ OSADY TARGOWEJ TZW. POŚWIĘTA GÓRKA LUB WÓJTOSTWO, WPISANY DO GMINNEJ EWIDENCJI ZABYTKÓW
- OBZAR PRZEDMIEŚCIA KRAKOWSKIEGO, WPISANY DO GMINNEJ EWIDENCJI ZABYTKÓW
- OBZAR ZABUDOWY MIESZKALNEJ Z PIERWSZEJ POŁOWY XX W. - OSIEDLE POWSTAŃCÓW WARSZAWY, WPISANY DO GMINNEJ EWIDENCJI ZABYTKÓW
- STREFA "B" OGRANICZONEJ OCHRONY KONSERWATORSKIEJ
- STREFA "C" OCHRONY ZACHOWANYCH ELEMENTÓW ZABYTKOWYCH
- GRANICA STREFY OCHRONY KRAJOBRAZU NATURALNEGO
- GRANICA STREFY OCHRONY ARCHEOLOGICZNEJ
- STANOWISKO ARCHEOLOGICZNE
- UJĘCIE WÓD PODZIEMNYCH
- SKARPA WRAZ Z ZIELENIĄ
- MN TEREN ZABUDOWY MIESZKANIOWEJ JEDNORODZINNEJ
- MW TEREN ZABUDOWY MIESZKANIOWEJ WIELORODZINNEJ
- MN-U TEREN ZABUDOWY MIESZKANIOWEJ JEDNORODZINNEJ I USŁUGOWEJ
- U-MW TEREN ZABUDOWY USŁUGOWEJ I MIESZKANIOWEJ WIELORODZINNEJ
- UO TEREN ZABUDOWY USŁUGOWEJ Z ZAKRESU USŁUG OŚWIATY, EDUKACJI I WYCHOWANIA
- UR TEREN ZABUDOWY USŁUGOWEJ Z ZAKRESU USŁUG KULTURY RELIGIJNEGO
- U TEREN ZABUDOWY USŁUGOWEJ
- P-U TEREN ZABUDOWY PRODUKCYJNO-USŁUGOWEJ
- ZN TEREN ZIELNI NISKIEJ
- ZN-WS TEREN ZIELNI NISKIEJ I WÓD POWIERZCHNIOWYCH ŚRÓDLĄDOWYCH
- KG TEREN GARAŻY
- TEREN DRÓG PUBLICZNYCH (ZBIORCZA, LOKALNA, DOJAZDOWA)
- KXY CIĄG PIESZO-JEZDNY
- WYMIAROWANIE (m)

### OZNACZENIA INFORMACYJNE

- ISTNIEJĄCA KANALIZACJA DESZCZOWA
- ZŁOŻE WÓD TERMALNYCH "SIERADZ" (CAŁY OBSZAR PLANU JEST W ZASIĘGU TEGO ZŁOŻA)

WYRYS ZE ZMIANY STUDIUM UWARUNKOWAŃ I KIERUNKÓW ZAGOSPODAROWANIA PRZESTRZENNEGO MIASTA SIERADZA PRZYJĘTEGO UCHWAŁĄ NR VI/41/2019 RADY MIEJSKIEJ W SIERADZU Z DNIA 28 LUTEGO 2019 R.

Granicę obszaru objętego planem



### OZNACZENIA

- Granicę obszaru objętego planem
- Linia rozgraniczająca tereny o różnym przeznaczeniu lub różnych zasadach zagospodarowania
- Obowiązująca linia zabudowy
- Nieprzekraczalna linia zabudowy
- Miejsce końca linii zabudowy
- Obiekt wpisany do rejestru zabytków
- Obiekt ujęty w gminnej ewidencji zabytków
- Obszar przedlokacyjny osady targowej tzw. Poświęta Góra lub Wójtostwo, wpisany do gminnej ewidencji zabytków
- Obszar przedmieścia Krakowskiego, wpisany do gminnej ewidencji zabytków
- Obszar zabudowy mieszkalnej z pierwszej połowy XX w. - Osiedle Powstańców Warszawy, wpisany do gminnej ewidencji zabytków
- Strefa "B" ograniczonej ochrony konserwatorskiej
- Strefa "C" ochrony zachowanych elementów zabytkowych
- Granicę strefy ochrony krajobrazu naturalnego
- Granicę strefy ochrony archeologicznej
- Stanowisko archeologiczne
- Ujęcie wód podziemnych
- Skarpa wraz z zielenią
- MN Teren zabudowy mieszkaniowej jednorodzinnej
- MW Teren zabudowy mieszkaniowej wielorodzinnej
- MN-U Teren zabudowy mieszkaniowej jednorodzinnej i usługowej
- U-MW Teren zabudowy usługowej i mieszkaniowej wielorodzinnej
- UO Teren zabudowy usługowej z zakresu usług oświaty, edukacji i wychowania
- UR Teren zabudowy usługowej z zakresu usług kultury religijnej
- U Teren zabudowy usługowej
- P-U Teren zabudowy produkcyjno-usługowej
- ZN Teren zielni niskiej
- ZN-WS Teren zielni niskiej i wód powierzchniowych śródlądowych
- KG Teren garaży
- Tereny dróg publicznych (zbiorcza, lokalna, dojazdowa)
- KXY Ciąg pieszo-jezdny
- Wymiarowanie (m)

URZĄD MIASTA SIERADZA  
REFERAT ARCHITEKTURY I PLANOWANIA PRZESTRZENNEGO

ZESPÓŁ AUTORSKI:  
mgr inż. arch. Renata Strzałkowska  
mgr Wiesława Łowandowska  
mgr Małgorzata Gozdalik  
mgr Iwona Pudelek